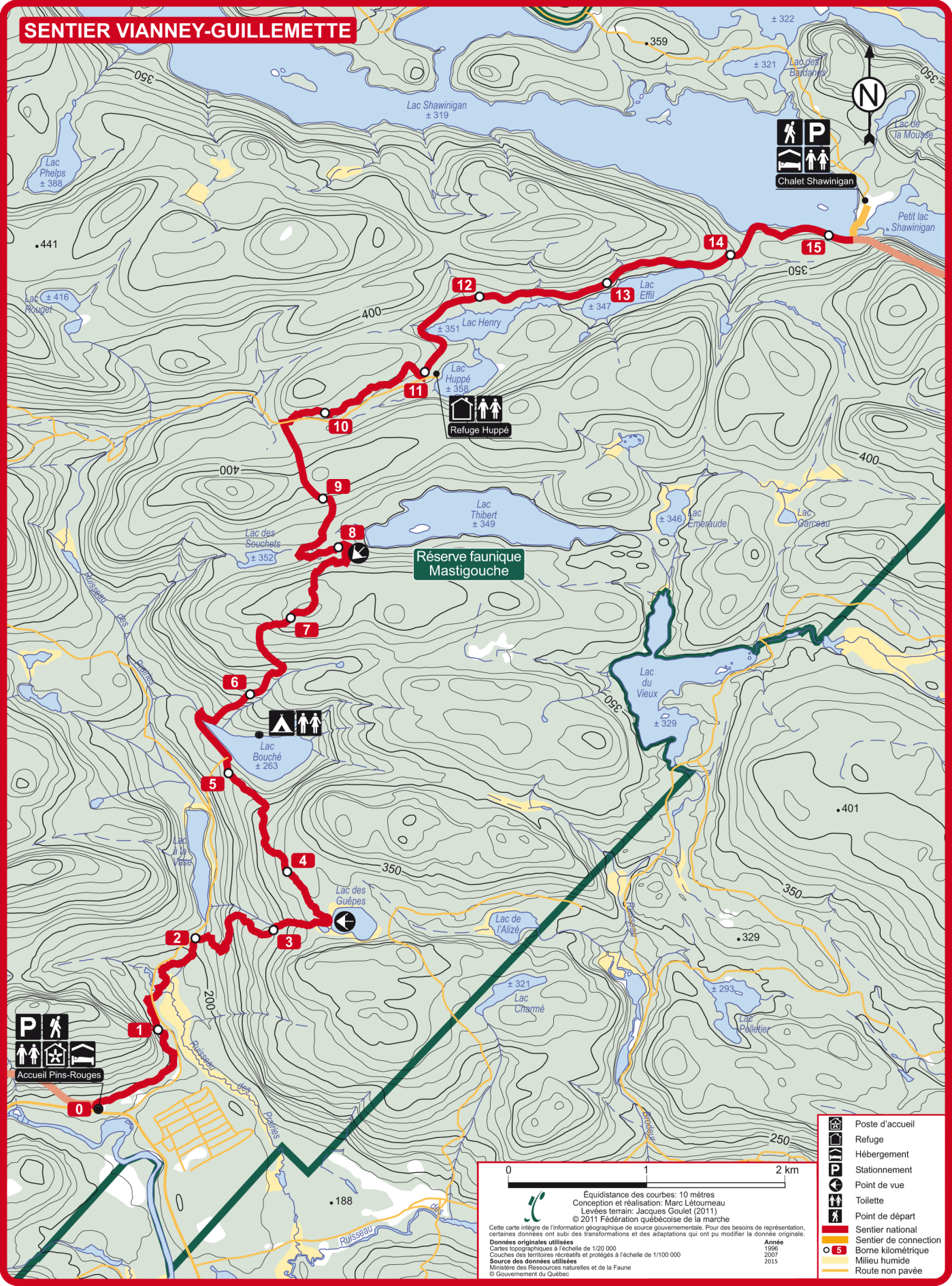


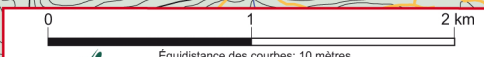
SENTIER VIANNEY-GUILLEMETTE



N
 P
 Refuge
 Hébergement
 Stationnement
 Point de vue
 Toilette
 Point de départ

Réserve faunique Mastigouche

Accueil Pins-Rouges
 Toilette
 Point de départ



Équidistance des courbes: 10 mètres
 Conception et réalisation: Marc Létourneau
 Levés terrain: Jacques Coulet (2011)
 © 2011 Fédération québécoise de la marche
 Cette carte intègre de l'information géographique de source gouvernementale. Pour des besoins de représentation, certaines données ont subi des transformations et des adaptations qui ont pu modifier la donnée originale.
 Données originales utilisées: Cartes topographiques à l'échelle de 1/20 000 (1996), Couches des territoires récréatifs et protégés à l'échelle de 1/100 000 (2007).
 Source des données utilisées: Ministère des Ressources naturelles et de la Faune (2015), © Gouvernement du Québec.

Poste d'accueil
 Refuge
 Hébergement
 Stationnement
 Point de vue
 Toilette
 Point de départ
 Sentier national
 Sentier de connection
 Borne kilométrique
 Milieu humide
 Route non pavée

SENTIER VIANNEY-GUILLEMETTE

Fiche technique

Longueur : 15,1 km
Niveau : intermédiaire
Dénivelé : ±250 m
Type : longue randonnée
Balisage : blanc et rouge
Durée : 5 à 6 heures



www.sentiernational.qc.ca

DESCRIPTION

Le sentier a été nommé en hommage à Vianney Guillemette, qui a œuvré jusqu'à son décès comme directeur de la Coopérative des travailleurs de Mastigouche. Son rêve était de développer le Sentier national dans la Réserve faunique Mastigouche.

Tracé dans un territoire méconnu, isolé dans la forêt mauricienne, ce sentier sillonne des collines, des crêtes et côtoie quelques lacs sur lesquels on a des points de vue. Le départ se trouve près du stationnement de l'accueil Pins-Rouges de la Réserve faunique Mastigouche. Après avoir marché 10,9 km vers l'est, on arrive au refuge Le Huppé, en bordure du lac du même nom, où il est possible de passer la nuit. On doit cependant réserver auprès de Réserve faunique aux numéros de téléphone cités dans la section Hébergement. Par la suite, on atteint le vaste lac Shawinigan où une passerelle permet d'accéder à un stationnement.

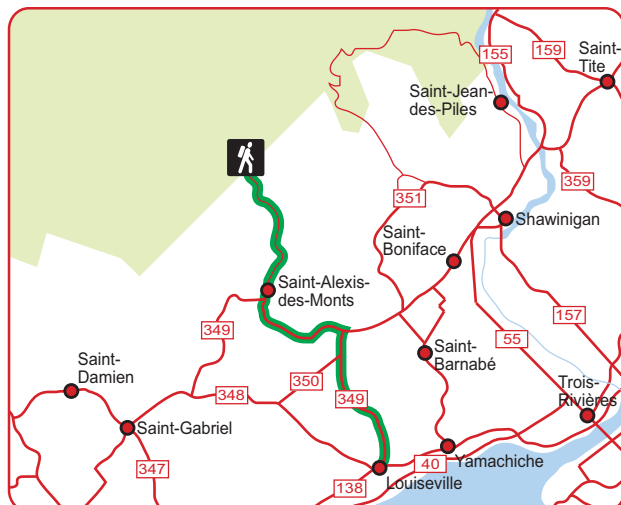
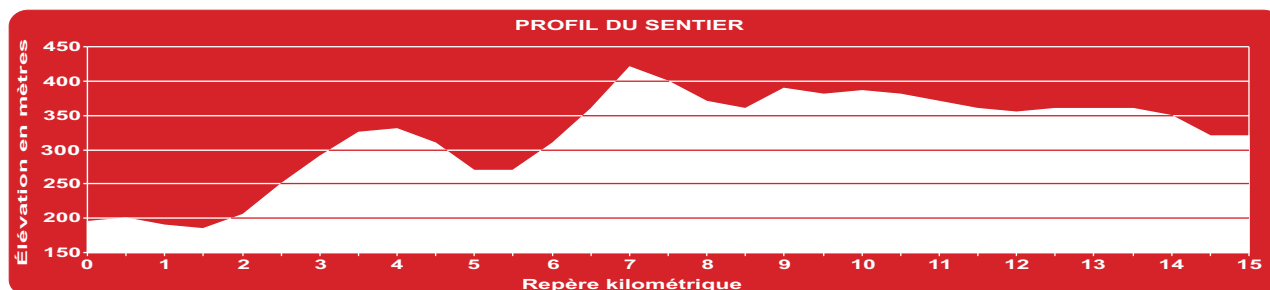


Photo : Jacques Goulet

Décharge du lac Effilé

AUTRES ATTRAITS DE LA RÉGION :

- Pourvoirie Aya Pe Wa (Saint-Alexis-des-Monts)
- Les Bières de la Nouvelle-France (Saint-Alexis-des-Monts)
- Magasin Général Avec le Temps (Saint-Alexis-des-Monts)
- Les Petits Fruits de Luce (Saint-Paulin)
- Érablière Chez Gerry (Saint-Paulin)
- Théâtre en Rivière (Saint-Paulin)



SERVICES

Stationnement

- Accueil Pins-Rouges (Gratuit)
- Lac Shawinigan (Payant)

Hébergement

- Réserve faunique Mastigouche 819 265-6055 ou 819 265-2098
 - Gîte de la Chaumière des Tourelles 819 265-2248
 - Gîte de la St-Lawrence 819 265-3351
 - La Vieille Maison 819 265-2363

LOCALISATION

De la route 132 à Louiseville, emprunter le route 349 nord jusqu'au village de Saint-Alexis-des-Monts. Suivre les indications de la Réserve faunique Mastigouche. L'accueil Pins-Rouges se situe à 24 km au nord du village